

## **„Podniesienie atrakcyjności Szlaku Zamków Gotyckich na Powiślu”**

W dniu 30 września 2008 r. została podpisana umowa międzygminna dotycząca partnerstwa w realizacji projektu pod nazwą „Podniesienie atrakcyjności Szlaku Zamków Gotyckich na Powiślu”. Sygnatariuszami porozumienia były Miasto i Gmina Sztum, Gminy Dzierzgoń, Mikołajki Pomorskie, Stary Targ, Gmina Wiejską Malbork, Miasto i Gmina Prabuty, Powiślańska Organizacja Turystyczna oraz Stowarzyszenie Gmin „Polskie Zamki Gotyckie”. Przedmiotem umowy jest przygotowanie i realizacja inwestycji polegających na podniesieniu atrakcyjności turystycznych miejsc o wysokich walorach kulturowych i historycznych znajdujących się na Powiślu.

### **1. Tło i opis zadania**

Gmina Dzierzgoń to bardzo malowniczy fragment Dolnego Powiśla. Jej krajobraz oraz zabytki stanowią wielką atrakcję dla turystów. Jednak brak odpowiedniej infrastruktury i spójnej z innymi gminami regionu polityki turystycznej wpływa na brak wiedzy o tym regionie.

Dodatkowo sąsiedztwo wielkich ośrodków turystycznych (Malbork, Gdańsk, Kwidzyn) o znaczeniu ponad krajowym odbiera nam większość turystów. Taka sytuacja zmusiła Gminę Dzierzgoń do postawienia na rozwój turystyki uzupełniającej. Pierwszym elementem projektu będzie oznakowanie i opisanie szlaku rowerowego oraz zabytków gotyckich, który przebiegać będzie w Gminie Dzierzgoń przez Prakwice, miasto Dzierzgoń, Nowiny, Bągart i Jasną. W tych miejscowościach zostaną ustawione tablice informacyjne przy budowlach gotyckich opisujących ich historię. Ponadto na początku i końcu szlaku zostaną zainstalowane plansze z mapą przebiegu trasy.

Kolejnym etapem będzie rewitalizacja skweru przy ulicy Żurawiej (przy DOK) w Dzierzgoniu oraz budowa bulwaru nadrzecznego przy ulicy Krzywej. Historycznie są one fragmentem ogrodów klasztornych. Zieleniec zostanie przebudowany oraz zostanie mu nadany stylizowany charakter miejsca wypoczynku dla turystów.

Nie wykorzystany do tej pory teren przyrzeczny zostanie zaopatrzone w infrastrukturę dla spacerowiczów odwiedzających nasze miasto. W ramach prac związanych z rewitalizacją tych miejsc zostanie wybudowana kładka, która będzie łączyła skwer z otoczeniem zespołu klasztornego, w piwnicach którego planowane jest utworzenie Centrum Informacji Turystycznej. W tym celu zaadaptowane zostanie pomieszczenie po byłej kotłowni. Jest to urokliwe miejsce o sklepieniu łukowym z cegły pochodzącej z dzierzgońskiego zamku. Centrum Informacji zostanie wyposażone w meble, sprzęt komputerowy, multimedialny, małej poligrafii oraz Internet i telefon. Będzie ono współpracowało z innymi tego typu ośrodkami w powiecie, województwie i kraju. Otoczenie Dzierzgońskiego Domu Kultury, który mieści się w XVII wiecznym zespole klasztornym zaopatrzone w niezbędną infrastrukturę specjalnie przystosowaną dla potrzeb rowerzystów, tj. ławeczki, parking rowerowy wraz zadaszeniem. Będzie to miejsce, gdzie turyści będą mogli zostawić rowery i wyruszyć na zwiedzanie miasta lub udać się do restauracji. Ponadto będą mogli oni skorzystać z pokoi gościnnych oferowanych przez DOK. W celu podkreślenia charakteru historycznego budynku całość zostanie zaopatrzone w system iluminacyjny. Bezpieczeństwo turystów jest jednym z najważniejszych priorytetów dla Gminy Dzierzgoń, dlatego zostanie na terenie skweru przy ulicy Żurawiej, bulwarze przy ulicy Krzywej oraz wokół zespołu klasztornego, zainstalowany system monitorujący.

Ostatnim elementem zadania będzie wyremontowanie zabytkowej alei lipowej biegnącej z miasta Dzierzgonia do wsi Nowiny, siedziby starostów dzierzgońsko – malborskich. Zostanie ona pokryta warstwą bitumiczną ułatwiającą rowerzystą podróżowanie oraz uzupełniona nowymi nasadzeniami drzew, podkreślającymi urokliwość traktu.

# PODNIESIENIE ATRAKCYJNOŚCI TURYSTYCZNEJ SZLAKÓW ZAMKÓW GOTYCKICH NA POWIŚLU

## KONCEPCJA ZAGOSPODAROWANIA TERENU




# PODNIESIENIE ATRAKCYJNOŚCI TURYSTYCZNEJ SZLAKÓW ZAMKÓW GOTYCKICH NA POWIŚLU

## KONCEPCJA ZAGOSPODAROWANIA TERENU



# PODNIESIENIE ATRAKCYJNOŚCI TURYSTYCZNEJ SZLAKÓW ZAMKÓW GOTYCKICH NA POWIŚLU

## KONCEPCJA ZAGOSPODAROWANIA TERENU



...usupelnienie szpaleru lipowego

osie kompozycyjne

kawarenka przy MDK z wolno stojącymi stołami, z boku stojaki na rowery, całość placu okala ławka na cokole kamiennym nawierzchnia - kostka betonowa kwadratowa, dominanta sosna wejmutka

obsadzenie roślinnością, okrywowa

dziedzinec klasztoru - ogród wytyczony

scena Teatru Nadwodnego  
konstrukcja drewniana oparta na istniejącym kamiennym murze oporowym  
stojarka nawiązująca do mostu

most drewniany przez Dzierżonkę  
odbudowany na podstawie historycznych zdjęć

trakt przyklasztorny  
podkreślenie historycznej zabudowy  
latarnie uliczne wysokie  
wprowadzenie szpaleru lipowego

istniejący świerk pospolity  
- zamknięcie osi widokowej  
z ul. Żurawiej



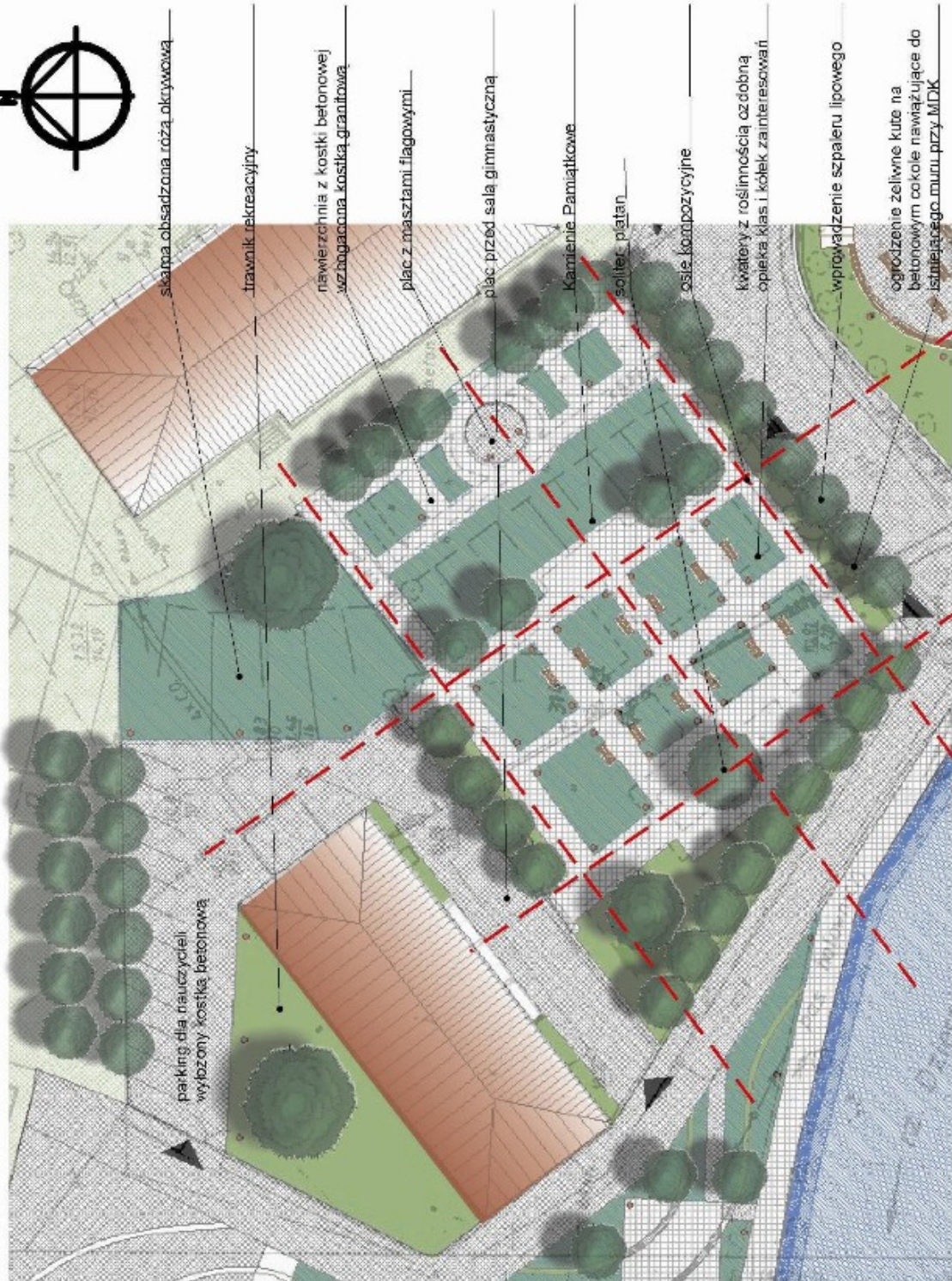
OKOLICE MIEJSKIEGO DOMU KULTURY

Autor:

DIW FIRMA USŁUGOWO-PROJEKTOWA  
WANDA ŁĄGUNA

# PODNIESIENIE ATRAKCYJNOŚCI TURYSTYCZNEJ SZLAKÓW ZAMKÓW GOTYCKICH NA POWIŚLU

## KONCEPCJA ZAGOSPODAROWANIA TERENU



OGRÓD SZKOLNY W STYLU MODERNISTYCZNYM

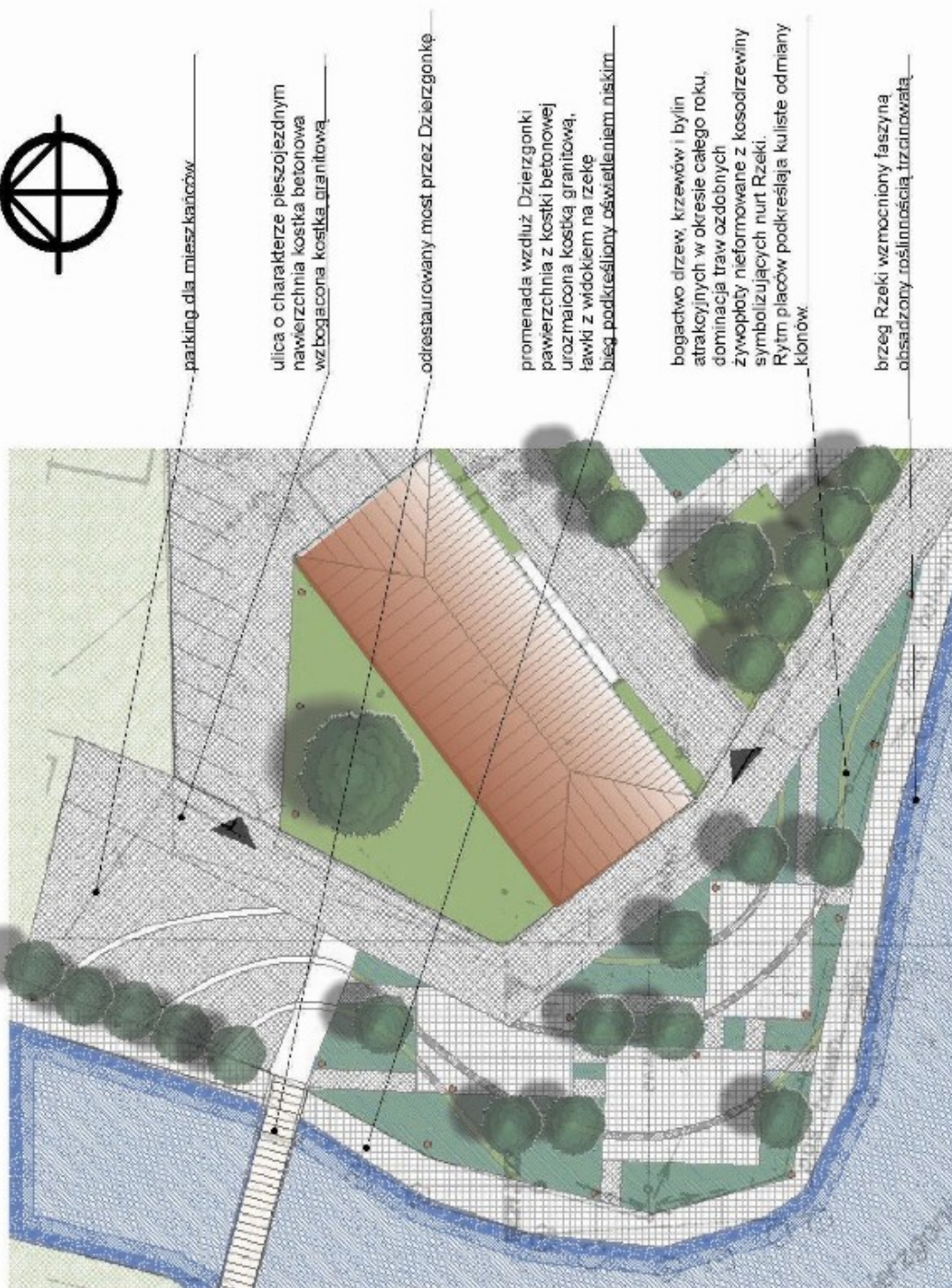
Autor:

DIWIERMA USŁUGOWO-PROJEKTOWA  
WANDA ŁADUNA



# PODNIESIENIE ATRAKCYJNOŚCI TURYSTYCZNEJ SZLAKÓW ZAMKÓW GOTYCKICH NA POWIŚLU

## KONCEPCJA ZAGOSPODAROWANIA TERENU



parking dla mieszkaninów

ulica o charakterze pieszojezdnym  
nawierzchnia kostka betonowa  
wzbogacona kostką granitową

odrestaurowany most przez Dzierzgonkę

promenada wzdłuż Dzierzgonki  
pawierzchnia z kostki betonowej  
urozmaicona kostką granitową,  
ławki z widokiem na rzekę  
bieg podkreślony oświetleniem niskim

bogactwo drzew, krzewów i bylin  
atrakcyjnych w okresie całego roku,  
dominacja traw ozdobnych  
zrywopły niemożwane z kosodrzewiny  
symbolizujących nurt Rzeki.  
Rytm placów podkreślają kuliste odmiany  
klonów

brzeg Rzeki wzmocniony fasczyną  
obsadzony roślinnością trzcinowatą



ZIELENIEC PRZY RZECZNYM ZAKOŁU

Autor:

DIW | FIRMA USŁUGOWO-PROJEKTOWA  
WANDA LABUDA



Fontanna